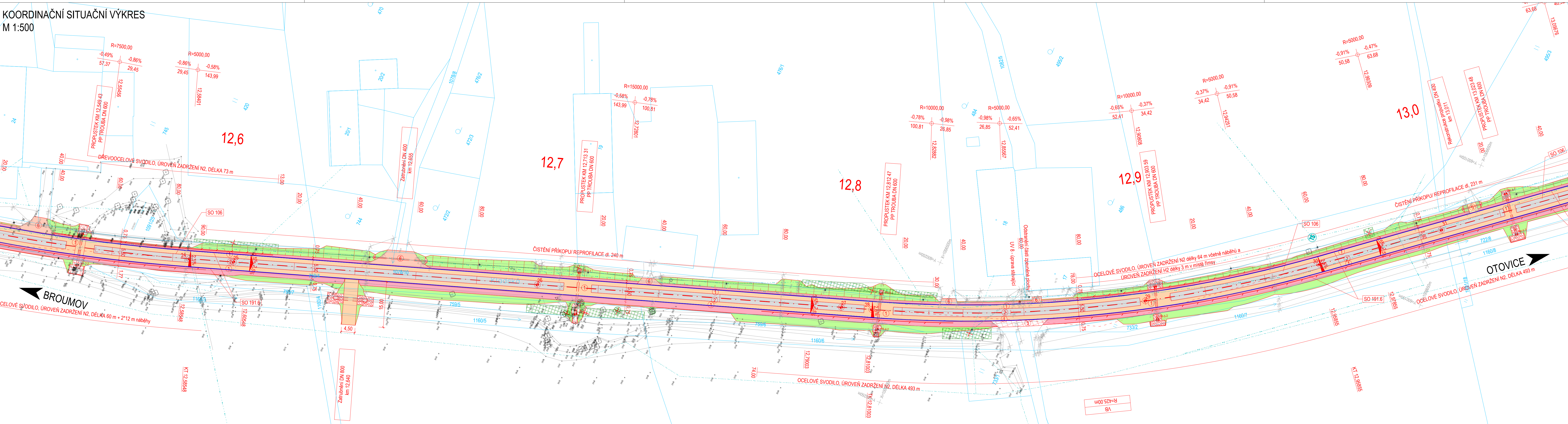


KOORDINAČNÍ SITUAČNÍ VÝKRES
M 1:500



LEGENDA:

- (1) ASFALTOVÁ VOZOVKA - PLNÁ KCE
- (2) ASFALTOVÁ VOZOVKA - FRÉZOVÁNÍ
- (3) ASFALTOVÁ VOZOVKA - NAVÁZÁNÍ KŮNICH VRSTEV
- (4) KAMENNÁ DLAŽBA - OSTRŮVEK
- (5) VJEZDY A SJEZDY - ASFALT
- (6) VJEZDY A SJEZDY - ŠTĚRKODŘ
- (7) NEZPEVNĚNÁ KRAJNICE - ŠTĚRKODŘ
- (8) ODLÁŽDĚNÍ
- (9) ZELEŇ, TERÉNNÍ ÚPRAVY
- (10) NAVRŽENÉ HRANY
- (11) NAVRŽENÝ TRATIVOD
- (12) KATASTRÁLNÍ MAPA
- (13) NAVRHOVANÁ VPUST
- (14) ČÍSLO KONSTRUKCE VOZOVKY
- (15) KÁCENÍ
- (16) NÁHRADNÍ VÝSADBA
- (17) SOUVISEJÍCÍ STAVBA - ŘEŠÍ SAMOSTATNÁ PD



LEGENDA STÁVAJÍCÍCH INŽENÝRSKÝCH SÍTÍ:

- KANALIZACE SPLAŠKOVÁ
- VODOVOD
- VODOVOD NEPROVOZOVANÝ
- PLYNOVOD STL
- SDĚLOVACÍ KABEL PODZEMNÍ
- SDĚLOVACÍ KABEL NADZEMNÍ
- SILOVÉ VEDENÍ NN PODZEMNÍ
- SILOVÉ VEDENÍ NN NADZEMNÍ
- SILOVÉ VEDENÍ VN NADZEMNÍ
- VEREJNÉ OSVĚTLENÍ

SEZNAM OBJEKTŮ:

- SO 106 Velká Ves, km 11,600 - 14,184 56
- SO 191.6 Dopravní značení
- SO 192.6 Dopravní inženýrská opatření
- SO 406 Nasvětlení ostrůvku
- SO 416 Přeložka vedení ČEZ
- SO 801 Aktualizace inventarizace dřevin a kácení
- SO 802 Náhradní výsadba

SOUŘADNICOVÝ S-JTSK, VÝŠKOVÝ SYSTÉM Bpv

OBJEDNATEL: <div> Královéhradecký kraj</div> Pivovarské náměstí 1245 500 03 Hradec Králové		ZHOTOVITEL: <div> AF-CITYPLAN s.r.o.</div> MAGISTRŮ 1275/13 140 00 PRAHA 4 tel.: +420 277 005 500 www.afconsult.com www.af-cityplan.cz		
HLAVNÍ INŽENÝR PROJEKTU: <i>Ing. Václav Bartůnek</i>	ZODPOVĚDNÝ PROJEKTANT: <i>Ing. Václav Bartůnek</i>	VYPRACOVAL: <i>Ing. Jan Suchánek</i>	KONTROLOVAL: <i>Ing. Jakub Vyhnanek</i>	
NÁZEV PROJEKTU: <div>II/302 STAROSTÍN - BROUMOV - HRANICE ČR - PR, IV. ČÁST - ÚSEK VELKÁ VES</div>				
ČÁST:	SITUAČNÍ VÝKRESY			
STAVEBNÍ OBJEKT:				
PŘÍLOHA:	KOORDINAČNÍ SITUAČNÍ VÝKRES			
KRAJ:	Královéhradecký kraj	ČÁST:	PŘÍLOHA Č.:	ČÍSLO PARE:
DATUM:	10/2019	C	3.3	
STUPEŇ:	DUSP/PDPS			
MĚŘÍTKO:	1:500			
Č. ZAKÁZKY:	15-2-086			